







## WEGWIJZER & UURROOSTER / ITINERAIRE & HORAIRE

	km+	km-	39km/u	41km/u	43km/u
<b>Oost-Vlaanderen</b>					
<b>Erpe-Mere</b>					
<b>Officiële start / départ fictif Keerstraat 1</b>	0,0	200,0	13:00		
↑ Keerstraat, ↑ Industrierweg, → Oudenaardsesteenweg (N46), ⚠ ↑ Oudenaardsesteenweg (N46), ⚠ ← Bosstraat					
↑ Bosstraat, ↻ ↑ Steenstraat ⚠, → Kerkhofstraat, → Diepestraat, ↑ Broekstraat, ← Doorsteekstraat, ↑ Hazelbeek, ↑ Kortemunt	1,2	200,0	13:01		
<b>Officiële start ter hoogte van café 't Hoefijzer na 6,1 km neutralisatie / départ réel à hauteur du café 't Hoefijzer après 6,1 km de neutralisation</b>	0,0	200,0	13:09	13:09	13:09
↑ Dikkelindestraat					
↑ Dikkelindestraat, ↑ Kwakkel	0,6	199,4	13:09	13:09	13:09
↑ Kwakkel	1,1	198,9	13:10	13:10	13:10
<b>Herzele</b>	1,1	198,9	13:10	13:10	13:10
↑ Ressegemstraat					
↑ Ressegemstraat	1,7	198,3	13:11	13:11	13:11
↑ Ressegemstraat ⚠	2,8	197,2	13:13	13:13	13:12
↑ Ressegemstraat, → Peperstraat, ↑ Markt, → Kerkstraat, ← Burgemeester Matthysstraat, ↑ Oudendries, ↑ Hoogstraat,	3,5	196,5	13:14	13:14	13:13
↑ Hoogstraat	5,8	194,2	13:17	13:17	13:17
<b>Zottegem</b>	6,8	193,2	13:19	13:18	13:18
↑ Leenstraat, ⚠ ← Europaweg (N42), ↻ ↻ Langestraat (N454), ← Tweekerkenstraat					
↑ Tweekerkenstraat, ← Kloosterstraat (N462),	11,3	188,7	13:26	13:25	13:24
↑ Kloosterstraat (N462), ↑ Smissenhoek (N462), ↑ Ten Ede (N462)	13,1	186,9	13:29	13:28	13:27
↑ Ten Ede (N462), ← Faliestraat	15,9	184,1	13:33	13:32	13:31

	↑ Faliestraat, ↻ Faliestraat, ↻ Bonte	16,7	183,3	13:34	13:33	13:32
	<b>Lierde</b>	18,8	181,2	13:37	13:36	13:35
	↑ Bonte, ↻ Steenweg (N8)					
	<b>Brakel</b>	19,2	180,8	13:38	13:37	13:35
	↑ Brusselsestraat (N8)					
	↑ Brusselsestraat (N8)   , ↑ Rondweg (N8c)   , ↻ Warande,	20,6	179,4	13:40	13:39	13:37
	↻ Dr. De Drijverestraat, ↻ Tenbossestraat					
	<b>Helling / côte 1: Tenbosse</b>	21,7	178,3	13:42	13:40	13:39
	450m – gem. 6,9% - max. 8,7%					
	Top van helling 1 / sommet de la côte 1: Tenbosse	22,2	177,8	13:43	13:41	13:39
	↑ Olifantenstraat, ↻ Olifantenstraat, ↻ Geraardsbergsestraat (N493)					
	↑ Geraardsbergsestraat (N493) , ↑ Steenweg (N493)	22,9	177,1	13:43	13:41	13:39
	↑ Steenweg (N493)	24,3	175,7	13:46	13:44	13:42
	↑ Steenweg (N493), ↻ Molenstraat, ↻ ↑ Priemstraat	25,3	174,7	13:47	13:46	13:44
	↑ Steenberg, ↻ Steenberg, ↑ Mouterij, ↻ Mouterij, ↻ Maandagstraat	27,0	173,0	13:50	13:48	13:46
	↻ Maandagstraat	28,9	171,1	13:53	13:51	13:49
	<b>Henegouwen</b>					
	<b>Flobecq</b>	29,5	170,5	13:54	13:52	13:50
	↑ Motte, ↻ Motte, ↑ Bois, ↑ Lumen, ↑ D'Hoppe  , ↻ D'Hoppe (N48)					
	<b>Ellezelles</b>	35,5	164,5	14:03	14:00	13:58
	↑ Chaussée de Ninove (N48), ↻ Quatre Vents (N519),					
	↑ Mont (N519) <b>gevaarlijke afdaling / descente dangereuse</b>					
	↑ Rue Docteur André (N519), ↑ Rue d'Audenarde (N519), ↑ Place (N519),	38,5	161,5	14:08	14:05	14:02
	↻ Rue Jean Vinois (N57), ↑ Rue du Pont (N57) , ↻ Rue de Frasnes,					
	↑ Fourquepire					
	↑ Rue Arbre Saint-Pierre, ↻ Rue Arbre Saint-Pierre, ↻ Rue Arbre Saint-Pierre,	40,5	159,5	14:11	14:08	14:05
	↑ Séménil					
	<b>Frasnes-lez-Anvaing</b>	44,3	155,7	14:17	14:13	14:10
	↑ Rue Grandrieu, ↻ Rue Bleurieu					
	<b>Helling / côte 2: Grinquier</b>	46,6	153,4	14:20	14:17	14:14
	1400m – gem. 4,8%					
	↑ Rue Grinquier					

	Top van helling 2 / sommet de la côte 2: Grinquier	48,0	152,0	14:22	14:19	14:15
	↑ Rue des Monts  <b>gevaarlijke afdaling / descente dangereuse</b>					
	↑ Rue des Monts, → Tour Notre Dame	50,0	150,0	14:25	14:22	14:18
	↑ Tour Notre Dame, → Mont Saint-Laurent	50,2	149,8	14:26	14:22	14:19
	<b>Helling / côte 3: Mont Saint-Laurent (GPM 1)</b>	50,6	149,4	14:26	14:23	14:19
	660m – gem. 10,2% - max. 12% -  420m					
	↑ Rue des Vertes Feuilles					
	Top van helling 3 / sommet de la côte 3: Mont Saint-Laurent	51,3	148,7	14:27	14:24	14:20
	← Avenue des Hauts  <b>gevaarlijke afdaling / descente dangereuse,</b>					
	→ Rue Croix ou Pile, ↑ Rue croix ou Pile, ↑ Rue Défilère, ↑ Rue du Garceau,					
	→ Chaussée de Renaix (N60)					
	<b>Oost-Vlaanderen</b>					
	<b>Ronse</b>	55,7	144,3	14:34	14:30	14:26
	↑ Leuzesesteenweg (N60)					
	↑ Leuzesesteenweg (N60), → Doorniksesteenweg (N48)	56,2	143,8	14:35	14:31	14:27
	↑ Doorniksesteenweg (N48), → Paillartcamp, ← Chaussée de Renaix	57,2	142,8	14:37	14:32	14:28
	<b>Henegouwen</b>					
	<b>Mont de l'Enclus</b>	61,4	138,6	14:43	14:38	14:34
	↑ Chaussée de Renaix					
	↑ Chaussée de Renaix  , → Pl. de Russeignies, → Rue Couture du Moulin 	62,2	137,8	14:44	14:40	14:35
	↑ Rue Couture du Moulin 	63,4	136,6	14:46	14:41	14:37
	↑ Rue Couture du Moulin, → Place d'Amougies, → Rue Couture d'Orroir 	63,9	136,1	14:47	14:42	14:38
	↑ Rue Couture d'Orroir	65,2	134,8	14:49	14:44	14:39
	↑ Rue Couture d'Orroir  , ↑ Place d'Orroir  ,	66,0	134,0	14:50	14:45	14:41
	↑ Chaussée de la Libération  					
	↑ Chaussée de la Libération, → Rue Deflière	67,0	134,0	14:52	14:47	14:42
	<b>Oost-Vlaanderen</b>					
	<b>Kluisbergen</b>	68,6	131,4	14:54	14:49	14:44
	↑ Grote Herreweg 					
	↑ Grote Herreweg  , → Molenstraat	69,5	130,5	14:55	14:50	14:45
	↑ Molenstraat	71,4	128,6	14:58	14:53	14:48

	↑ Molenstraat, → Zonnestraat, → Stationstraat (N36), ← Parklaan, → Brugzavel, → Broektestraat	72,1	127,9	14:59	14:54	14:49
	↑ Broektestraat	74,2	125,8	15:03	14:57	14:52
	<b>Helling / côte 4: Oude Kwaremont</b> 2200m – gem. 4% - max. 11,6% - 1500m	74,5	125,5	15:03	14:58	14:52
	↑ Broektestraat, ↑ Kwaremontplein, ↑ Schilderstraat	75,4	124,6	15:05	14:59	14:54
	↑ Schilderstraat, ← Ronsebaan (N36)	75,8	124,2	15:05	15:59	14:54
	Top van helling 4 / sommet de la côte 4: Oude Kwaremont	76,7	123,3	15:07	15:01	14:56
	<b>Bevoorrading / ravitaillement Ronsebaan (N36)</b>	77,0	123,0	15:07	15:01	14:56
	← Lamontstraat, ← Kalkovenstraat, ← Middelloopstraat, → Paterbergstraat					
	<b>Helling / côte 5: Paterberg (GPM 2)</b> 360m – gem. 12,9% - max. 20,3% - 360m	79,7	120,3	15:11	15:05	15:00
	Top van helling 5 / sommet de la côte 5: Paterberg	80,1	119,9	15:12	15:06	15:00
	← Stooktestraat <b>gevaarlijke afdaling / descente dangereuse</b> , → Driesstraat					
	↑ Zulzekestraat, ↑ Hoogbergstraat	82,8	117,2	15:16	15:10	15:04
	↑ Hoogbergstraat	84,1	115,9	15:18	15:12	15:06
	<b>Helling / côte 6: Hoogberg</b> 1675m – gem. 3,7%	84,5	115,5	15:19	15:12	15:06
	Top van helling 6 / sommet de la côte 6: Hoogberg	86,1	113,9	15:21	15:15	15:09
	<b>Ronse</b>	86,1	113,9	15:21	15:15	15:09
	← Zandstraat (N425),   Ommegangstraat (N425)					
	<b>Maarkedal</b>	89,1	110,9	15:26	15:19	15:13
	↑ Ommegangstraat (N425)					
	<b>Ronse</b>	89,9	110,1	15:27	15:20	15:14
	↑ Ommegangstraat (N425)					
	<b>Maarkedal</b>	90,3	109,7	15:27	15:21	15:15
	← Hof te Fiennestraat, ↑ Donderij					
	<b>Kasseistrook / secteur pavé 1: Donderij</b> 300m , 900m	91,3	108,7	15:29	15:22	15:17
	Einde van kasseistrook 1 / fin du secteur pavé 1: Donderij	92,9	107,1	15:31	15:24	15:18
	→ Boitsbank, ← Taaienberg					
	<b>Helling / côte 7: Taaienberg (GPM 3)</b>	93,8	106,2	15:33	15:26	15:19

	530m – gem. 6,6% - max. 15,8% - 500m				
	Top van helling 7 / sommet de la côte 7: Taaienberg	94,3	105,7	15:34	15:27
	→ Poesthem, ← Aatse Heerweg, → Aatse Heerweg, → Ellestraat  <b>gevaarlijke afdaling / descente dangereuse</b> , ↑ Eikenberg, ↑ Eikenberg				
	<b>Helling / côte 8: Eikenberg</b>	97,6	102,4	15:39	15:25
	1200m – gem. 5,2% - max. 10% - 1200m				
	Top van helling 8 / sommet de la côte 8: Eikenberg	98,8	101,2	15:41	15:33
	→ Geraardsbergenstraat (N8)				
	<b>Oudenaarde</b>	98,8	101,2	15:41	15:26
	↑ Geraardsbergenstraat (N8), ← Steenbergstraat				
	↑ Steenbergstraat, ← Rogier van Brakelstraat, ↑ Volkegemberg, → Wolvenberg	100,3	99,7	15:43	15:28
	<b>Helling / côte 9: Wolvenberg</b>	101,4	98,6	15:45	15:30
	645m – gem. 7,9% - max. 17,3%				
	Top van helling 9 / sommet de la côte 9 Wolvenberg	101,9	98,1	15:45	15:31
	↑ Ruitersstraat				
	<b>Kasseistrook / secteur pavé 2: Ruitersstraat</b>	101,9	98,1	15:45	15:31
	800m				
	↑ Ruitersstraat	102,2	97,8	15:46	15:31
	Einde van kasseistrook 2 / fin du secteur pavé 2: Ruitersstraat	102,8	97,2	15:47	15:32
	→ Sint-Amelbergastraat				
	← Sint-Amelbergastraat, → Sint-Amelbergastraat, → Materplein, ← Keirestraat  , ← Jagerij	103,0	97,0	15:47	15:32
	<b>Kasseistrook / secteur pavé 3: Jagerij</b>	105,0	95,0	15:50	15:35
	800m				
	↑ Jagerij, ↓ Jagerij				
	Einde van kasseistrook 3 / fin du secteur pavé 3: Jagerij	105,8	94,2	15:51	15:36
	↑ Tissenhove, → Tissenhove, ↑ Bruul, ↓ Duisbeke, → Duisbeke, ↑ Meerhem, → Meerhem, → Smarre				
	<b>Horebeke</b>	109,9	90,1	15:58	15:42
	↑ Smarre, ← Molenberg				
	<b>Zwalm</b>	110,4	89,6	15:58	15:43

	↑ Molenberg					
▲	<b>Helling / côte 10: Molenberg (GPM 4)</b>	110,4	89,6	15:58	15:50	15:43
	463m – gem. 7% - max. 14,2% - 300m					
	Top van helling 10 / sommet de la côte 10: Molenberg	110,8	89,2	15:59	15:51	15:43
	→ Molenberg, → Franskouter					
🏠	↑ Franskouter, → Boekelbaan (N454)	112,4	87,6	16:01	15:53	15:45
🏠	↑ Boekelbaan (N454), ← Meersestraat	112,7	87,3	16:02	15:53	15:46
	<b>Horebeke</b>	113,2	86,8	16:03	15:54	15:46
	↑ Meersestraat					
🏠	↑ Meersestraat ▲, ← Haaghoek	114,7	83,8	16:05	15:56	15:49
🏠	<b>Kasseistrook / secteur pavé 4: Haaghoek</b>	115,3	83,2	16:06	15:57	15:49
	2350m					
🏠	↑ Haaghoek	115,5	83,0	16:06	15:58	15:50
	<b>Brakel</b>	116,5	82,0	16:08	15:59	15:51
	↑ Haaghoek					
🏠	↑ Teirlinckstraat, → Sint-Ursmarsstraat	117,1	81,4	16:09	16:00	15:52
	Einde van kasseistrook 4 / fin du secteur pavé 4: Haaghoek	117,6	80,9	16:09	16:01	15:53
🏠	↑ Sint-Ursmarsstraat, ← Oudenaardsestraat (N8), ↑ Kleibergstraat (N8)	117,6	80,9	16:09	16:01	15:53
🏠	↑ Kleibergstraat (N8), ↑ Jagersstraat (N8), ↑ Herreweg (N8),	121,0	77,5	16:15	16:06	15:57
	↻ ↑ Geraardsbergsestraat (N8) ▲▲▲, → Geraardsbergsestraat (N493)					
🏠	↑ Geraardsbergsestraat (N493) ▲, ↑ Steenweg (N493) ▲	123,3	75,2	16:18	16:09	16:01
🏠	↑ Steenweg (N493)	124,7	73,8	16:20	16:11	16:03
🏠	↑ Steenweg (N493)	125,7	72,8	16:22	16:12	16:04
	<b>Geraardsbergen</b>	126,3	72,2	16:23	16:13	16:05
	↑ Oudenaardsestraat (N493), ↑ Oudenaardsestraat (N493)					
🏠	↑ Oudenaardsestraat (N493), ▲▲ ← Astridlaan (N42),	130,4	68,1	16:29	16:19	16:10
	▲▲ → Zonnebloemstraat (N495)					
🏠	↑ Zonnebloemstraat (N495), ↻ → Weverijstraat, ← Abdijstraat, → Vesten,	132,0	66,5	16:32	16:22	16:13
	↑ Oudebergstraat					
▲	<b>Helling / côte 11: Muur-Kapelmuur</b>	133,4	65,1	16:34	16:24	16:15
	475m – gem. 9,3% - max. 19,8% - 475m					
	→ Kapelmuur					

	Top van helling 11 / sommet de la côte 11: Muur-Kapelmuur	133,9	64,6	16:35	16:24	16:15
	↪ Driepikkel, ↪ Oude Steenweg					
	↑ Oude Steenweg, ↑ Onkerzelestraat, ↪ Brusselsestraat, ↩ Brusselsestraat	134,2	64,3	16:35	16:25	16:16
	↑ Brusselsestraat, ↩ Brusselsestraat, ↪ Brusselsestraat, ↩ Kapellestraat	136,0	62,5	16:38	16:28	16:18
	↑ Kapellestraat, ↑ Bosberg	136,9	61,6	16:39	16:29	16:20
	<b>Helling / côte 12: Bosberg (GPM 5)</b>	136,9	61,6	16:39	16:29	16:20
	980m – gem. 5,8% - max. 11% -  400m					
	<b>Vlaams-Brabant</b>					
	<b>Galmaarden</b>	137,8	60,7	16:41	16:30	16:21
	Top van helling 12 / sommet de la côte 12: Bosberg	137,9	60,6	16:41	16:30	16:21
	↑ Heirbaan					
	<b>Oost-Vlaanderen</b>					
	<b>Geraardsbergen</b>	139,8	58,7	16:44	16:33	16:24
	↑ Meidries, ↑ Diefhoek					
	↑ Diefhoek, ↩ Heidestraat	141,2	57,3	16:46	16:35	16:26
	↑ Heidestraat, ↑ Heidestraat	141,4	57,1	16:46	16:35	16:26
	<b>Ninove</b>	142,2	56,3	16:47	16:37	16:27
	↑ Heirebaan					
	↑ Heirebaan, ↩ Neuringen	144,5	54,0	16:51	16:40	16:30
	↑ Neuringen, ↪ Steenberg	144,7	53,8	16:51	16:40	16:30
	↑ Steenberg, ↩ Roe, ↑ Pollarebaan, ↪ Pollarebaan	145,9	52,6	16:53	16:42	16:32
	↑ Pollarebaan , ↩ Elisabethlaan (N8),  ↑ Elisabethlaan (N8)	147,2	51,3	16:55	16:44	16:34
	↑ Elisabethlaan (N8), ↪ Albertlaan (N405), ↪ Albertlaan (N405),	149,1	49,6	16:58	16:47	16:37
	↩ Denderhoutembaan					
	↑ Denderhoutembaan	151,7	46,8	17:02	16:51	16:40
	<b>Haaltert</b>	152,3	46,2	17:03	16:51	16:41
	↑ Ninoofsesteenweg					
	↑ Ninoofsesteenweg , ↑ Dorp, ↪ Dorp, ↩ Molenstraat, ↩ Borrekent	152,6	45,9	17:03	16:52	16:41
	↑ Steenstraat  , ↑ Dries					
	↑ Dries, ↑ Terwarentstraat, ↩ Terlicht (N460), ↪ Heldergemstraat	156,2	42,3	17:09	16:57	16:46
	↑ Heldergemstraat, ↑ Oud-Dorp	159,0	39,5	17:13	17:01	16:50
	↑ Oud-Dorp	160,9	37,6	17:16	17:04	16:53

	<b>Erpe-Mere</b>	161,0	37,5	17:16	17:04	16:53
	Hollestraat,   Langemunt	161,0	37,5	17:16	17:04	16:53
	Langemunt,  Kortemunt,  Hazelbeek,  Doorsteekstraat	161,6	36,9	17:17	17:05	16:54
	Doorsteekstraat   ,  Nijverheidsstraat  ,   Bosstraat	162,5	36,0	17:19	17:06	16:55
	Bosstraat,    Oudenaardsesteenweg (N42),	166,7	33,3	17:25	17:12	17:01
	Oudenaardsesteenweg (N42),  Industrieweg,  Keerstraat					
	<b>1ste doortocht aan de aankomstlijn / 1er passage sur la ligne d'arrivée</b>	167,9	32,1	17:27	17:14	17:03
	Keerstraat					
	<b>Sint-Lievens-Houtem</b>					
	Kattenbos,  Strijmeers,  Gentsesesteenweg (N9)					
	<b>Erpe-Mere</b>					
	Gentsesesteenweg (N9),  Kuilstraat ,  Zandstraat ,					
	Lange Nieuwstraat,  Hoogstraat,  Kapelhofstraat ,  Dokkestraat,					
	Joseph Cardijnstraat,  Industrieweg,  Keerstraat					
	<b>2de doortocht aan de aankomstlijn / 2ième passage sur la ligne d'arrivée</b>	178,6	21,4	17:43	17:30	17:18
	Keerstraat					
	<b>Sint-Lievens-Houtem</b>					
	Kattenbos,  Strijmeers,  Gentsesesteenweg (N9)					
	<b>Erpe-Mere</b>					
	Gentsesesteenweg (N9),  Kuilstraat ,  Zandstraat ,					
	Lange Nieuwstraat,  Hoogstraat,  Kapelhofstraat ,  Dokkestraat,					
	Joseph Cardijnstraat,  Industrieweg,  Keerstraat					
	<b>3de doortocht aan de aankomstlijn / 3ième passage sur la ligne d'arrivée</b>	189,3	10,7	18:00	17:46	17:33
	Keerstraat					
	<b>Sint-Lievens-Houtem</b>					
	Kattenbos,  Strijmeers,  Gentsesesteenweg (N9)					
	<b>Erpe-Mere</b>					
	Gentsesesteenweg (N9),  Kuilstraat ,  Zandstraat ,					
	Lange Nieuwstraat,  Hoogstraat,  Kapelhofstraat ,  Dokkestraat,					
	Joseph Cardijnstraat,  Industrieweg,  Keerstraat					
	<b>Aankomst / arrivée</b>	200,0	0	18:16	18:01	17:48