









































WEGWIJZER & UURROOSTER / ITINERAIRE & HORAIRE

	km+	km-	39km/u	41km/u	43km/u
Oost-Vlaanderen					
Erpe-Mere					
Officiële start / départ fictif Keerstraat 1	0,0	200,0	12:30		
↑ Keerstraat, ↑ Industrierweg, → Oudenaardsesteenweg (N46), ⚡ ⚠ ↑ Oudenaardsesteenweg (N46), ⚡ ⚠ ← Bosstraat					
⚠ ↑ Bosstraat, ↻ ↑ Steenstraat ⚠, ↻ Kerkhofstraat, → Diepestraat, ↑ Broekstraat, ← Doorsteekstraat, ↑ Hazelbeek, ↑ Kortemunt	1,2	200,0	12:31		
🌿 Officiële start ter hoogte van café 't Hoefijzer na 6,1 km neutralisatie / départ réel à hauteur du café 't Hoefijzer après 6,1 km de neutralisation	0,0	200,0	12:39		
↑ Dikkelindestraat					
🏠 ↑ Dikkelindestraat, ↑ Kwakkel	0,6	199,4	12:39	12:39	12:39
🚧 ↑ Kwakkel	1,1	198,9	12:40	12:40	12:40
Herzele	1,1	198,9	12:40	12:40	12:40
↑ Ressegemstraat					
🏠 ↑ Ressegemstraat	1,7	198,3	12:41	12:41	12:41
🚧 ↑ Ressegemstraat ⚠	2,8	197,2	12:43	12:43	12:42
🏠 ↑ Ressegemstraat, ↻ Peperstraat, ↑ Markt, ← Groenlaan, ↑ Hoogstraat, ← Hoogstraat	3,5	196,5	12:44	12:44	12:43
🚧 ↑ Hoogstraat	5,5	194,5	12:47	12:47	12:46
Zottegem	6,5	193,5	12:49	12:48	12:48
↑ Leenstraat, ⚡ ⚠ ← Europaweg (N42), ↻ ↻ Langestraat (N454), ← Tweekerkenstraat					
🏠 ↑ Tweekerkenstraat, ← Kloosterstraat (N462),	10,7	189,3	12:55	12:54	12:53
🚧 ↑ Kloosterstraat (N462), ↑ Smissenhoek (N462), ↑ Ten Ede (N462)	12,8	187,2	12:58	12:57	12:56
🏠 ↑ Ten Ede (N462), ↑ Faliestraat (N462), ← Brakelstraat (N462)	15,6	184,4	13:03	13:01	13:00

	↑ Brakelstraat (N462)	17,1	182,9	13:05	13:04	13:02
	Brakel	17,1	182,9	13:05	13:04	13:02
	↑ Kasteeldreef (N462), ← Molenberg (N462)					
	↑ Moriaanstraat (N462), ↑ Watermolenstraat (N462), → Driehoekstraat, ↻ Kerkhofstraat	19,5	180,5	13:09	13:07	13:06
	↑ Kerkhofstraat, ↻ Valkenbergstraat	21,3	178,7	13:11	13:10	13:08
	Helling / côte 1: Valkenberg	21,5	178,5	13:12	13:10	13:09
	540m – gem. 8,1% - max. 12,8%					
	Top van helling 1 / sommet de la côte 1: Valkenberg	22,0	178,0	13:12	13:11	13:19
	← Twaalfbunderstraat, ← Gentsestraat (N415), ← Oudenaardestraat (N8), ↑ Kleibergstraat (N8)					
	↑ Kleibergstraat (N8), ↑ Jagersstraat (N8), ↑ Herreweg (N8), ↻ Ronsesestraat (N48)	25,4	174,6	13:18	13:16	13:14
	↑ Ronsesestraat (N48), ← Sint-Martensstraat	27,1	172,9	13:20	13:18	13:16
	↑ Sint-Martensstraat	27,3	172,7	13:21	13:18	13:17
	↑ Leinstraat, ↑ Cijnsland, ↑ Heinestraat	28,0	172,0	13:22	13:19	13:18
	Henegouwen					
	Flobecq	30,3	169,7	13:25	13:23	13:21
	↑ Mont de Rhodes, ↑ Bois, ↑ Hurdumont, ↻ Hurdumont, ↑ Panlevé, → Marais à l'eau, ↑ Puvinage, ↻ Puvinage, ↻ Géron, ↑ Paillart					
	Helling / côte 2: La Houppe	35,4	164,6	13:33	13:30	13:28
	1880m – gem. 4,8% - max. 10%					
	↑ D'Hoppe, ← D'Hoppe					
	Top van helling 2 / sommet de la côte 2: La Houppe	37,3	162,7	13:36	13:33	13:31
	← D'Hoppe (N48)					
	Ellezelles	38,8	161,2	13:38	13:35	13:33
	↑ Chaussée de Ninove (N48), ← Quatre Vents (N519), ↑ Mont (N519) gevaarlijke afdaling / descente dangereuse					
	↑ Rue Docteur André (N519), ↑ Rue d'Audenarde (N519), ↑ Place (N519), ← Rue Jean Vinois (N57), ↑ Rue du Pont (N57) , ↻ Rue de Frasnes, ↑ Fourquepire	41,9	158,1	13:43	13:40	13:37

	↑ Rue Arbre Saint-Pierre, → Rue Arbre Saint-Pierre, ← Rue Arbre Saint-Pierre, ↑ Séménil	43,9	156,1	13:46	13:43	13:40
	Frasnes-lez-Anvaing	47,7	152,3	13:52	13:48	13:45
	↑ Rue Grandrieu, → Rue Bleurieu					
	Helling / côte 3: Grinquier	50,0	150,0	13:55	13:52	13:48
	1400m – gem. 4,8%					
	↑ Rue Grinquier					
	Top van helling 3 / sommet de la côte 3: Grinquier	51,4	148,6	13:58	13:54	13:50
	↑ Rue des Monts <i>gevaarlijke afdaling / descente dangereuse</i>					
	↑ Rue des Monts, → Tour Notre Dame	53,4	146,6	14:01	13:57	13:53
	↑ Tour Notre Dame, → Mont Saint-Laurent	53,6	146,4	14:01	13:57	13:53
	Helling / côte 4: Mont Saint-Laurent (GPM 1)	54,0	146,0	14:02	13:58	13:54
	660m – gem. 10,2% - max. 12% - 420m					
	↻ Rue des Vertes Feuilles					
	Top van helling 4 / sommet de la côte 4: Mont Saint-Laurent	54,7	145,3	14:03	13:59	13:55
	← Avenue des Hauts <i>gevaarlijke afdaling / descente dangereuse,</i>					
	→ Rue Croix ou Pile, ↻ Rue croix ou Pile, ↑ Rue Défilère, ↑ Rue du Garceau,					
	→ Chaussée de Renaix (N60)					
	Oost-Vlaanderen					
	Ronse	59,1	140,9	14:09	14:05	14:01
	↑ Leuzesesteenweg (N60)					
	↑ Leuzesesteenweg (N60), ↻ Doorniksesteenweg (N48)	59,6	140,4	14:10	14:06	14:02
	↑ Doorniksesteenweg (N48), → Paillartcamp, ← Chaussée de Renaix	60,6	139,4	14:12	14:07	14:03
	Henegouwen					
	Mont de l'Enclus	64,8	135,2	14:18	14:13	14:09
	↑ Chaussée de Renaix					
	↑ Chaussée de Renaix , → Pl. de Russeignies, ↻ Rue Couture du Moulin	65,6	134,4	14:19	14:15	14:10
	↑ Rue Couture du Moulin	66,8	133,2	14:21	14:16	14:12
	↑ Rue Couture du Moulin, ↻ Place d'Amougies, ↻ Rue Couture d'Orroir	67,3	132,7	14:22	14:17	14:12
	↑ Rue Couture d'Orroir	68,6	131,4	14:24	14:19	14:14
	↑ Rue Couture d'Orroir , ↑ Place d'Orroir ,	69,4	130,6	14:25	14:20	14:15
	↑ Chaussée de la Libération					

	↑ Chaussée de la Libération, → Rue Deflière	70,4	129,6	14:27	14:22	14:17
Oost-Vlaanderen						
Kluisbergen						
	↑ Grote Herreweg	72,0	128,0	14:29	14:24	14:19
	↑ Grote Herreweg , → Molenstraat	72,9	127,1	14:31	14:25	14:20
	↑ Molenstraat	74,8	125,2	14:34	14:28	14:23
	↑ Molenstraat, → Zonnestraat, → Stationstraat (N36), ← Paddestraat	75,5	124,5	14:35	14:29	14:24
	↑ Paddestraat, → Broektestraat	76,6	123,4	14:36	14:31	14:25
	Helling / côte 5: Oude Kwaremont	77,5	122,5	14:38	14:33	14:27
2200m – gem. 4% - max. 11,6% - 1500m						
	↑ Broektestraat, ↑ Kwaremontplein, ↑ Schilderstraat	78,4	121,6	14:39	14:33	14:28
	↑ Schilderstraat, ← Ronsebaan (N36)	78,8	121,2	14:40	14:34	14:28
	Top van helling 5 / sommet de la côte 5: Oude Kwaremont	79,7	120,3	14:41	14:35	14:30
	Bevoorrading / ravitaillement Ronsebaan (N36)	80,0	120,0	14:42	14:36	14:30
	← Lamontstraat, ← Kalkovenstraat, ← Middelloopstraat, → Paterbergstraat					
	Helling / côte 6: Paterberg (GPM 2)	82,7	117,3	14:46	14:40	14:34
360m – gem. 12,9% - max. 20,3% - 360m						
	Top van helling 6 / sommet de la côte 6: Paterberg	83,1	116,9	14:46	14:40	14:34
	← Stooktestraat gevaarlijke afdaling / descente dangereuse , → Driesstraat					
	→ Zulzekestraat, ↑ Hoogbergstraat	85,8	114,2	14:51	14:44	14:38
	↑ Hoogbergstraat	87,1	112,9	14:53	14:46	14:40
	Helling / côte 7: Hoogberg	87,5	112,5	14:53	14:47	14:41
1675m – gem. 3,7%						
	Top van helling 7 / sommet de la côte 7: Hoogberg	89,1	110,9	14:56	14:49	14:43
	Ronse	89,1	110,9	14:56	14:49	14:43
	← Zandstraat (N425), ↑ Ommegangstraat (N425)					
	Maarkedal	92,1	107,9	15:00	14:53	14:47
	↑ Ommegangstraat (N425)					
	Ronse	92,9	107,1	15:01	14:54	14:48
	↑ Ommegangstraat (N425)					
	Maarkedal	93,3	106,7	15:02	14:55	14:49
	← Hof te Fiennestraat, ↑ Donderij					

	Kasseistrook / secteur pavé 1: Donderij	94,3	105,7	15:04	14:57	14:50
	300m  , 900m 					
	Einde van kasseistrook 1 / fin du secteur pavé 1: Donderij	95,9	104,1	15:06	14:59	14:52
	 Boitsbank,  Taaienberg					
	Helling / côte 8: Taaienberg (GPM 3)	96,8	103,2	15:07	15:00	14:54
	530m – gem. 6,6% - max. 15,8% -  500m					
	Top van helling 8 / sommet de la côte 8: Taaienberg	97,3	102,7	15:08	15:01	14:54
	 Poesthem,  Aatse Heerweg,  Aatse Heerweg,					
	 Ellestraat  gevaarlijke afdaling / descente dangereuse ,  Eikenberg,					
	 Eikenberg					
	Helling / côte 9: Eikenberg	100,6	99,4	15:13	15:06	14:59
	1200m – gem. 5,2% - max. 10% -  1200m					
	Top van helling 9 / sommet de la côte 9: Eikenberg	101,8	98,2	15:15	15:07	15:01
	 Geraardsbergenstraat (N8)					
	Oudenaarde	101,8	98,2	15:15	15:07	15:01
	 Geraardsbergenstraat (N8),  Steenbergstraat					
	 Steenbergstraat,  Rogier van Brakelstraat,  Volkegemberg,  Wolvenberg	103,3	96,7	15:17	15:10	15:03
	Helling / côte 10: Wolvenberg	104,3	95,7	15:19	15:11	15:04
	645m – gem. 7,9% - max. 17,3%					
	Top van helling 10 / sommet de la côte 10: Wolvenberg	104,9	95,1	15:20	15:12	15:05
	 Ruitersstraat					
	Kasseistrook / secteur pavé 2: Ruitersstraat	104,9	95,1	15:20	15:12	15:05
	800m 					
	 Ruitersstraat	105,2	94,8	15:20	15:12	15:05
	Einde van kasseistrook 2 / fin du secteur pavé 2: Ruitersstraat	105,8	94,2	15:21	15:13	15:06
	 Sint-Amelbergstraat					
	 Sint-Amelbergstraat,  Sint-Amelbergstraat,  Kerkgate	106,0	94,0	15:22	15:14	15:06
	Kasseistrook / secteur pavé 3: Kerkgate	106,3	93,7	15:22	15:14	15:07
	1300m 					
	 Kerkgate					
	 Kerkgate	107,2	92,8	15:23	15:15	15:08
	Einde van kasseistrook 3 / fin du secteur pavé 3: Kerkgate	107,6	92,4	15:24	15:16	15:09

	↔ Bruul, ↻ Bruul, ↻ Bruul, ↻ Duisbeke, ↻ Duisbeke, ↑ Meerhem, ↻ Meerhem, ↻ Smarre					
	Horebeke	111,0	89,0	15:29	15:21	15:13
	↑ Smarre, ↻ Molenberg					
	Zwalm	111,5	88,5	15:30	15:22	15:14
	↑ Molenberg					
⚠	Helling / côte 11: Molenberg (GPM 4)	111,5	88,5	15:30	15:22	15:14
	463m – gem. 7% - max. 14,2% - 🏔️ 300m					
	Top van helling 11 / sommet de la côte 11: Molenberg	111,9	88,1	15:31	15:22	15:15
	↔ Molenberg, ↻ Franskouter					
🏠	↑ Franskouter, ↻ Boekelbaan (N454)	113,5	86,5	15:33	15:25	15:17
🏠	↑ Boekelbaan (N454), ↻ Meersestraat	113,8	86,2	15:34	15:25	15:17
	Horebeke	114,3	85,7	15:34	15:26	15:18
	↑ Meersestraat					
🏠	↑ Meersestraat ⚠️, ↻ Haaghoek	115,8	84,2	15:37	15:28	15:20
🏔️	Kasseistrook / secteur pavé 4: Haaghoek	116,4	83,6	15:38	15:29	15:21
	2350m 🏔️					
🏠	↑ Haaghoek	116,6	83,4	15:38	15:29	15:21
	Brakel	117,6	82,4	15:39	15:31	15:23
	↑ Haaghoek					
🏠	↑ Teirlinckstraat, ↻ Sint-Ursmarsstraat	118,2	81,8	15:40	15:31	15:23
	Einde van kasseistrook 4 / fin du secteur pavé 4: Haaghoek	118,7	81,3	15:41	15:32	15:24
🏠	↑ Sint-Ursmarsstraat, ↻ Oudenaardsestraat (N8), ↑ Kleibergstraat (N8)	118,7	81,3	15:41	15:32	15:24
🏠	↑ Kleibergstraat (N8), ↑ Jagersstraat (N8), ↑ Herreweg (N8),	122,1	77,9	15:46	15:37	15:29
	↻ ↑ Geraardsbergsestraat (N8) ⚠️ ⚠️, ↻ Geraardsbergsestraat (N493)					
🏠	↑ Geraardsbergsestraat (N493) ⚠️, ↑ Steenweg (N493) ⚠️	124,4	75,6	15:50	15:41	15:32
🏠	↑ Steenweg (N493)	125,8	74,2	15:52	15:43	15:34
🏠	↑ Steenweg (N493)	126,8	73,2	15:54	15:44	15:35
	Geraardsbergen	127,4	72,6	15:55	15:45	15:36
	↑ Oudenaardsestraat (N493), ↻ Oudenaardsestraat (N493)					
🏠	↑ Oudenaardsestraat (N493), 🚦 ⚠️ ↻ Astridlaan (N42),	131,5	68,5	16:01	15:51	15:42
	🚦 ⚠️ ↻ Zonnebloemstraat (N495)					

	↑ Ninoofsesteenweg , ↑ Dorp, → Dorp, ← Molenstraat, ← Borrekent , 153,7	46,3	16:35	16:23	16:13	
	↑ Steenstraat , ↑ Dries					
	↑ Dries, ↑ Terwarentstraat, ← Terlicht (N460), → Heldergemstraat	157,3	42,7	16:41	16:29	16:18
	↑ Heldergemstraat, ↑ Oud-Dorp	160,1	39,9	16:45	16:33	16:22
	↑ Oud-Dorp	162,0	38,0	16:48	16:36	16:25
	Erpe-Mere	162,1	37,9	16:48	16:36	16:25
	↑ Hollestraat, → Langemunt	162,1	37,9	16:48	16:36	16:25
	↑ Langemunt, → Kortemunt, ↑ Hazelbeek, ↑ Doorsteekstraat	162,7	37,3	16:49	16:37	16:26
	↑ Doorsteekstraat , ↑ Nijverheidsstraat , → Bosstraat	163,6	36,4	16:50	16:37	16:26
	↑ Bosstraat, → Oudenaardsesteenweg (N42),	166,7	33,3	16:55	16:42	16:31
	↑ Oudenaardsesteenweg (N42), ← Industrieweg, ↑ Keerstraat					
	1ste doortocht aan de aankomstlijn / 1er passage sur la ligne d'arrivée	167,9	32,1	16:57	16:44	16:33
	↑ Keerstraat					
	Sint-Lievens-Houtem					
	↑ Kattenbos, → Strijmeers, → Gentsesesteenweg (N9)					
	Erpe-Mere					
	↑ Gentsesesteenweg (N9), → Kuilstraat , ↑ Zandstraat ,					
	→ Lange Nieuwstraat, → Hoogstraat, ← Kapelhofstraat , ← Dokkestraat,					
	↑ Joseph Cardijnstraat, → Industrieweg, ↑ Keerstraat					
	2de doortocht aan de aankomstlijn / 2ième passage sur la ligne d'arrivée	178,6	21,4	17:13	17:00	16:48
	↑ Keerstraat					
	Sint-Lievens-Houtem					
	↑ Kattenbos, → Strijmeers, → Gentsesesteenweg (N9)					
	Erpe-Mere					
	↑ Gentsesesteenweg (N9), → Kuilstraat , ↑ Zandstraat ,					
	→ Lange Nieuwstraat, → Hoogstraat, ← Kapelhofstraat , ← Dokkestraat,					
	↑ Joseph Cardijnstraat, → Industrieweg, ↑ Keerstraat					
	3de doortocht aan de aankomstlijn / 3ième passage sur la ligne d'arrivée	189,3	10,7	17:30	17:16	17:03
	↑ Keerstraat					
	Sint-Lievens-Houtem					
	↑ Kattenbos, → Strijmeers, → Gentsesesteenweg (N9)					
	Erpe-Mere					

↑Gentsesteenweg (N9), →Kuilstraat ⚠, ↑Zandstraat ⚠,
→Lange Nieuwstraat, →Hoogstraat, ←Kapelhofstraat ⚠, ←Dokkestraat,
↑Joseph Cardijnstraat, →Industrieweg, ↑Keerstraat



Aankomst / arrivée

200,0

0

17:46

17:31

17:18