

WEGWIJZER & UURROOSTER / ITINERAIRE & HORAIRE

	km+	km-	39km/u	41km/u	43km/u
Oost-Vlaanderen					
Erpe-Mere					
Officiële start / départ fictif Keerstraat 10	0,0	179,6	13:00		
Keerstraat, Industrieweg, Oudenaardsesteenweg (N46), Oudenaardsesteenweg (N46), Bosstraat Bosstraat, Steenstraat Kerkhofstraat, Diepestraat, Doorsteekstraat, Broekstraat, Hazelbeek, Kortemunt	1,2	179,6	13:01		
Officiële start ter hoogte van café 't Hoefijzer na 6,1 km neutralisatie / départ réel à hauteur du café 't Hoefijzer après 6,1 km de neutralisation	0,0	179,6	13:09		
Dikkelindestraat					
Dikkelindestraat, Kwakkel	0,6	179,0	13:09	13:09	13:09
Kwakkel	1,1	178,5	13:10	13:10	13:10
Herzele	1,1	178,5	13:10	13:10	13:10
Ressegemstraat					
Ressegemstraat	1,7	177,9	13:11	13:11	13:11
Ressegemstraat	2,8	176,8	13:13	13:13	13:12
Ressegemstraat, Peperstraat, Markt, Groenlaan, Hoogstraat, Hoogstraat	3,5	176,1	13:14	13:14	13:13
Hoogstraat	5,5	174,1	13:17	13:17	13:16
Zottegem	6,5	173,1	13:19	13:18	13:18
Leenstraat, Europaweg (N42), Langestraat (N454), Tweekerkenstraat					
Tweekerkenstraat, Kloosterstraat (N462),	10,7	168,9	13:25	13:24	13:23
Kloosterstraat (N462), Smissenhoek (N462), Ten Ede (N462)	12,8	166,8	13:28	13:27	13:26
Ten Ede (N462), Faliestraat (N462), Brakelstraat (N462)	15,6	164,0	13:33	13:31	13:30

	↑ Brakelstraat (N462)	17,1	162,5	13:35	13:34	13:32
	Brakel	17,1	162,5	13:35	13:34	13:32
	↑ Kasteeldreef (N462), ← Molenberg (N462)					
	↑ Moriaanstraat (N462), ↑ Watermolenstraat (N462), → Driehoekstraat, ↻ Kerkhofstraat	19,5	160,1	13:39	13:37	13:36
	↑ Kerkhofstraat, ↻ Valkenbergstraat	21,3	158,3	13:41	13:40	13:38
	Helling / côte 1: Valkenberg	21,5	158,1	13:42	13:40	13:39
	540m – gem. 8,1% - max. 12,8%					
	Top van helling 1 / sommet de la côte 1: Valkenberg	22,0	157,6	13:42	13:41	13:39
	↻ Twaalfbunderstraat, ↻ Gentsestraat (N415), ↻ Oudenaardestraat (N8), ↑ Kleibergstraat (N8)					
	↑ Kleibergstraat (N8), ↑ Jagersstraat (N8), ↑ Herreweg (N8), ↻ Ronsesestraat (N48)	25,4	154,2	13:48	13:46	13:44
	↑ Ronsesestraat (N48), ↻ Sint-Martensstraat	27,1	152,5	13:50	13:48	13:46
	↑ Sint-Martensstraat	27,3	152,3	13:51	13:48	13:47
	↑ Leinstraat, ↑ Cijnsland, ↑ Heinestraat	28,0	151,6	13:52	13:49	13:48
	Henegouwen					
	Flobecq	30,3	149,3	13:55	13:53	13:51
	↑ Mont de Rhodes, ↑ Bois, ↑ Hurdumont, ↻ Hurdumont, ↑ Panlevé, ↻ Marais à l'eau, ↑ Puvinage, ↻ Puvinage, ↻ Géron, ↑ Paillart					
	Helling / côte 2: La Houppe	35,4	144,2	14:03	14:00	13:58
	1880m – gem. 4,8% - max. 10%					
	↑ D'Hoppe, ↻ D'Hoppe					
	Top van helling 2 / sommet de la côte 2: La Houppe	37,3	142,3	14:06	14:03	14:01
	↻ D'Hoppe (N48)					
	Ellezelles	38,8	140,8	14:08	14:05	14:03
	↑ Chaussée de Ninove (N48), ↻ Quatre Vents (N519), ↑ Mont (N519) gevaarlijke afdaling / descente dangereuse					
	↑ Rue Docteur André (N519), ↑ Rue d'Audenarde (N519), ↑ Place (N519), ↻ Rue Jean Vinois (N57), ↑ Rue du Pont (N57) , ↻ Rue de Frasnes, ↑ Fourquepire	41,9	137,7	14:13	14:10	14:07




	↑ Rue Arbre Saint-Pierre, → Rue Arbre Saint-Pierre, ← Rue Arbre Saint-Pierre, ↑ Séménil	43,9	135,7	14:16	14:13	14:10
	Frasnes-lez-Anvaing	47,7	131,9	14:22	14:18	14:15
	↑ Rue Grandrieu, → Rue Bleurieu					
	Helling / côte 3: Grinquier	50,0	129,6	14:24	14:20	14:16
	1400m – gem. 4,8%					
	↑ Rue Grinquier					
	Top van helling 3 / sommet de la côte 3: Grinquier	51,4	128,2	14:25	14:22	14:18
	↑ Rue des Monts <i>gevaarlijke afdaling / descente dangereuse</i>					
	↑ Rue des Monts, → Tour Notre Dame	53,4	126,2	14:31	14:27	14:23
	↑ Tour Notre Dame, → Mont Saint-Laurent	53,6	126,0	14:31	14:27	14:23
	Helling / côte 4: Mont Saint-Laurent (GPM 1)	54,0	125,6	14:32	14:28	14:24
	660m – gem. 10,2% - max. 12% - 420m					
	↑ Rue des Vertes Feuilles					
	Top van helling 4 / sommet de la côte 4: Mont Saint-Laurent	54,7	124,9	14:33	14:29	14:25
	← Avenue des Hauts <i>gevaarlijke afdaling / descente dangereuse,</i>					
	→ Rue Croix ou Pile, ↑ Rue croix ou Pile, ↑ Rue Défilère, ↑ Rue du Garceau, → Chaussée de Renaix (N60)					
	Oost-Vlaanderen					
	Ronse	59,1	120,5	14:39	14:35	14:31
	↑ Leuzesesteenweg (N60)					
	↑ Leuzesesteenweg (N60), → Doorniksesteenweg (N48)	59,6	120,0	14:40	14:36	14:32
	↑ Doorniksesteenweg (N48), → Paillartcamp, ← Chaussée de Renaix	60,6	119,0	14:42	14:37	14:33
	Henegouwen					
	Mont de l'Enclus	64,8	114,8	14:48	14:43	14:39
	↑ Chaussée de Renaix					
	↑ Chaussée de Renaix , → Pl. de Russeignies, → Rue Labroye, ↑ Rue du Trieu	65,6	114,0	14:49	14:45	14:40
	Helling / côte 5: Côte de Trieu	67,3	112,3	14:52	14:47	14:42
	1100m – gem. 8% - max. 13%					
	↑ Rue du Trieu	68,1	111,5	14:53	14:48	14:44
	Oost-Vlaanderen					

	Kluisbergen	68,3	111,3	14:54	14:48	14:44
	↑ Knoktstraat					
	Top van helling 5 / sommet de la côte 5: Côte de Trieu	68,4	111,2	14:54	14:49	14:44
	↻ Drogenbroodstraat, ↻ Ronde van Vlaanderenstraat					
	Bevoorrading / ravitaillement Ronde van Vlaanderenstraat	68,7	110,9	14:54	14:49	14:44
	↑ Lamontstraat, ↻ Kalkovenstraat, ↻ Middelloopstraat, ↻ Paterbergstraat					
⚠	Helling / côte 6: Paterberg (GPM 2)	71,7	107,8	14:59	14:53	14:49
	360m – gem. 12,9% - max. 20,3% - 🏔️ 360m					
	Top van helling 6 / sommet de la côte 6: Paterberg	72,1	107,5	14:59	14:54	14:49
	↻ Stooktestraat ⚠️ <i>gevaarlijke afdaling / descente dangereuse</i> , ↻ Driesstraat					
🏠	↻ Zulzekestraat, ↑ Hoogbergstraat	74,8	104,8	15:04	14:58	14:53
🏠	↑ Hoogbergstraat	76,1	103,5	15:06	15:00	14:55
⚠	Helling / côte 7: Hoogberg	76,5	103,1	15:06	15:00	14:55
	1675m – gem. 3,7%					
	Top van helling 7 / sommet de la côte 7: Hoogberg	78,1	101,5	15:09	15:03	14:57
	↻ Kruisstraat (N425), 🚦 ⚠️ ↻ Rijksweg (N60)					
	Maarkedal	78,6	101,0	15:09	15:04	14:58
	↑ Rijksweg (N60)					
	Oudenaarde	83,4	96,2	15:17	15:11	15:05
	↑ Ronseweg (N60), ↻ Steenbeekdries					
	Maarkedal	84,0	95,6	15:18	15:11	15:06
	↑ Mariaborrestraat					
🏠	Kasseistrook / secteur pavé 1: Mariaborrestraat	84,0	95,6	15:18	15:11	15:06
	2000m 🏔️					
	↻ Mariaborrestraat, ↻ Steenbeekdries					
⚠	Helling / côte 8: Steenbeekdries	84,6	95,0	15:19	15:12	15:07
	700m – gem. 5,3% - max. 6,7% - 🏔️ 700m					
	↻ Stationsberg					
	Top van helling 8 / sommet de la côte 8: Steenbeekdries	85,3	94,3	15:20	15:13	15:08
	↑ Stationsberg ⚠️ <i>gevaarlijke afdaling / descente dangereuse</i>					
⚠	↑ Stationsberg	85,8	93,8	15:21	15:14	15:08
🏠	↑ Stationsberg	85,9	93,7	15:21	15:14	15:08

	Einde van kasseistrook 1 / fin du secteur pavé 1: Mariaborrestraat	86,0	93,6	15:21	15:14	15:09
	↳ Nederholbeekstraat	86,0	93,6	15:21	15:14	15:09
	↳ Boitsbank, ↳ Taaienberg	86,8	92,8	15:22	15:16	15:10
	Helling / côte 9: Taaienberg (GPM 3)	87,2	92,4	15:23	15:16	15:10
	530m – gem. 6,6% - max. 15,8% - 500m					
	Top van helling 9 / sommet de la côte 9: Taaienberg	87,7	91,9	15:23	15:17	15:11
	↳ Poesthem, ↳ Aatse Heerweg, ↳ Aatse Heerweg,					
	↳ Ellestraat gevaarlijke afdaling / descente dangereuse , ↳ Eikenberg,					
	↳ Eikenberg					
	Helling / côte 10: Eikenberg (GPM 4)	91,0	88,6	15:29	15:22	15:15
	1200m – gem. 5,2% - max. 10% - 1200m					
	Top van helling 10 / sommet de la côte 10: Eikenberg	92,2	87,4	15:30	15:23	15:17
	↳ Geraardsbergenstraat (N8)					
	Oudenaarde	92,2	87,4	15:30	15:23	15:17
	↳ Geraardsbergenstraat (N8), ↳ Steenbergstraat					
	↳ Steenbergstraat, ↳ Rogier van Brakelstraat, ↳ Volkegemberg, ↳ Wolvenberg	93,7	85,9	15:33	15:26	15:19
	Helling / côte 11: Wolvenberg	94,7	84,9	15:34	15:27	15:21
	645m – gem. 7,9% - max. 17,3%					
	Top van helling 11 / sommet de la côte 11: Wolvenberg	95,3	84,3	15:35	15:28	15:21
	↳ Holleweg (N441)					
	↳ Holleweg (N441)	95,3	84,3	15:35	15:28	15:21
	Kasseistrook / secteur pavé 2: Holleweg	95,3	84,3	15:35	15:28	15:21
	1100m					
	Einde van kasseistrook 2 / fin du secteur pavé 2: Holleweg	96,4	83,2	15:37	15:30	15:23
	↳ Karel Martelstraat					
	Kasseistrook / secteur pavé 3: Karel Martelstraat	96,4	83,2	15:37	15:30	15:23
	1200m					
	↳ Karel Martelstraat	96,7	82,9	15:37	15:30	15:23
	Einde van kasseistrook 3 / fin du secteur pavé 3: Karel Martelstraat	97,6	82,0	15:39	15:31	15:25
	↳ Materplein					
	Kasseistrook / secteur pavé 4: Kerkgate	97,6	82,0	15:39	15:31	15:25
	1500m					

	Kerkgate					
	Kerkgate	98,7	80,9	15:40	15:33	15:26
	Einde van kasseistrook 4 / fin du secteur pavé 4: Kerkgate	99,1	80,5	15:41	15:34	15:28
	Bruul, Bruul, Bruul, Duisbeke, Duisbeke, Meerhem, Meerhem, Smarre					
	Horebeke	102,5	77,1	15:46	15:39	15:32
	Smarre, Molenberg					
	Zwalm	103,0	76,6	15:47	15:39	15:32
	Molenberg					
	Helling / côte 12: Molenberg (GPM 5)	103,0	76,6	15:47	15:39	15:32
	463m – gem. 7% - max. 14,2% - 300m					
	Top van helling 12 / sommet de la côte 12: Molenberg	103,4	76,2	15:48	15:40	15:33
	Molenberg, Franskouter					
	Franskouter, Boekelbaan (N454)	105,0	74,6	15:50	15:42	15:35
	Boekelbaan (N454), Meersestraat	105,3	74,3	15:51	15:43	15:35
	Horebeke	105,8	73,8	15:51	15:43	15:36
	Meersestraat					
	Meersestraat , Haaghoek	107,3	72,3	15:54	15:46	15:38
	Kasseistrook / secteur pavé 5: Haaghoek	107,9	71,7	15:55	15:46	15:39
	1900m					
	Haaghoek	108,1	71,5	15:55	15:47	15:39
	Brakel	109,1	70,5	15:56	15:48	15:41
	Haaghoek					
	Einde van kasseistrook 5 / fin du secteur pavé 5: Haaghoek	109,8	69,8	15:57	15:49	15:42
	Leberg					
	Helling / côte 13: Leberg	109,9	69,7	15:58	15:49	15:42
	950m – gem. 4,2% - max. 13,8%					
	Top van helling 13 / sommet de la côte 13: Leberg	110,0	68,7	15:58	15:49	15:42
	Pottenberg, Lepelstraat					
	Lepelstraat, Lepelstraat	111,5	68,1	16:00	15:52	15:44
	Lepelstraat	111,9	67,7	16:01	15:52	15:45
	Lepelstraat, Guido Gezellestraat , Groenstraat	112,7	66,9	16:02	15:53	15:46

	↑ Berendries	114,1	65,5	16:04	15:55	15:48
	Helling / côte 14: Berendries	114,1	65,5	16:04	15:55	15:48
	940m – gem. 7% - max. 12,3%					
	Top van helling 14 / sommet de la côte 14: Leberg	115,1	64,5	16:06	15:57	15:49
	← Kasteeldreef (N462)					
	Zottegem	115,4	64,2	16:06	15:57	15:50
	↑ Brakelstraat (N462)					
	↑ Brakelstraat (N462), → Faliestraat (N462), ↑ Ten Ede (N462),	115,4	64,2	16:06	15:57	15:50
	↑ Ten Ede (N462), ↑ Smissenhoek (N462), → Wijnhuizenstraat,	116,8	62,8	16:08	15:59	15:51
	→ Wijnhuizenstraat, ← Wijnhuizenstraat,					
	Herzele	121,3	58,3	16:15	16:06	15:58
	↑ Pijpketel , ← Armstraat, → Gentweg (N42), ← Schipstraat (N464),					
	← Populierestraat (N464)					
	↑ Populierestraat (N464), → Kuuwstraat	123,8	55,8	16:19	16:10	16:01
	↑ Kuuwstraat, ← Doornstraat, ↻ Doornstraat, → Doornstraat,	124,5	55,1	16:20	16:11	16:02
	↻ Kasteelstraat					
	↑ Kasteelstraat, ↑ Sleistraat	127,1	52,5	16:24	16:15	16:06
	↑ Sleistraat	128,3	51,3	16:26	16:16	16:08
	Erpe-Mere	128,4	51,2	16:26	16:16	16:08
	↑ Ratmolenstraat					
	↑ Ratmolenstraat, → Aaigemdorp, ↻ Aaigemdorp	129,9	49,7	16:28	16:19	16:10
	↻ ↑ Langemunt, → Kortemunt, ↑ Hazelbeek, ↑ Doorsteekstraat	130,5	49,1	16:29	16:19	16:11
	↑ Doorsteekstraat , ↑ Nijverheidsstraat, ↻ ↻ Bosstraat	133,4	46,2	16:34	16:24	16:15
	↑ Bosstraat, ↻ Oudenaardsesteenweg (N42),	135,6	44,0	16:37	16:27	16:18
	↻ ↑ Oudenaardsesteenweg (N42), ← Industrierweg, ↑ Keerstraat					
	1ste doortocht aan de aankomstlijn / 1er passage sur la ligne d'arrivée	136,8	42,8	16:39	16:29	16:19
	↑ Keerstraat					
	Sint-Lievens-Houtem					
	↑ Kattenbos, → Strijmeers, → Gentsesesteenweg (N9)					
	Erpe-Mere					

↑ Gentssteenweg (N9), → Kuilstraat , ↑ Zandstraat ,
 → Lange Nieuwstraat, → Hoogstraat, ← Kapelhofstraat , ← Dokkestraat,
 ↑ Joseph Cardijnstraat, → Industrierweg, ↑ Keerstraat

2de doortocht aan de aankomstlijn / 2ième passage sur la ligne d'arrivée



147,5 32,1 16:55 16:44 16:34

↑ Keerstraat

Sint-Lievens-Houtem

↑ Kattenbos, → Strijmeers, → Gentssteenweg (N9)

Erpe-Mere

↑ Gentssteenweg (N9), → Kuilstraat , ↑ Zandstraat ,
 → Lange Nieuwstraat, → Hoogstraat, ← Kapelhofstraat , ← Dokkestraat,
 ↑ Joseph Cardijnstraat, → Industrierweg, ↑ Keerstraat

3de doortocht aan de aankomstlijn / 3ième passage sur la ligne d'arrivée




158,2 21,4 17:11 17:00 16:49

↑ Keerstraat

Sint-Lievens-Houtem

↑ Kattenbos, → Strijmeers, → Gentssteenweg (N9)

Erpe-Mere

↑ Gentssteenweg (N9), → Kuilstraat , ↑ Zandstraat ,
 → Lange Nieuwstraat, → Hoogstraat, ← Kapelhofstraat , ← Dokkestraat,
 ↑ Joseph Cardijnstraat, → Industrierweg, ↑ Keerstraat

4de doortocht aan de aankomstlijn / 4ième passage sur la ligne d'arrivée




168,9 10,7 17:28 17:16 17:04

↑ Keerstraat

Sint-Lievens-Houtem

↑ Kattenbos, → Strijmeers, → Gentssteenweg (N9)

Erpe-Mere

↑ Gentssteenweg (N9), → Kuilstraat , ↑ Zandstraat ,
 → Lange Nieuwstraat, → Hoogstraat, ← Kapelhofstraat , ← Dokkestraat,
 ↑ Joseph Cardijnstraat, → Industrierweg, ↑ Keerstraat



Aankomst / arrivée

179,6 0 17:44 17:31 17:19