


































WEGWIJZER & UURROOSTER / ITINERAIRE & HORAIRE

	km+	km-	39km/u	41km/u	43km/u
Oost-Vlaanderen					
Erpe-Mere					
Officiële start / départ fictif Keerstraat 10	0,0	177,7	13:00	13:00	13:00
↑ Keerstraat, ↑ Industrierweg, → Oudenaardsesteenweg (N46), ⚡ ⚠ ↑ Oudenaardsesteenweg (N46), ⚡ ⚠ ↑ Oudenaardsesteenweg (N46)					
Officiële start Oudenaardsesteenweg 458 na 1,7 km neutralisatie / départ réel Oudenaardsesteenweg 458 après 1,7 km de neutralisation	0,0	177,7	13:02	13:02	13:02
↑ Oudenaardsesteenweg (N46)					
↑ Oudenaardsesteenweg (N46), ⚡ ⚠ ↑ Oudenaardsesteenweg (N46), ⚡ ⚠ ↑ Oudenaardsesteenweg (N46)	0,8	176,9	13:03	13:03	13:03
↑ Oudenaardsesteenweg (N46)	2,5	175,2	13:05	13:05	13:05
Herzele	3,1	174,6	13:06	13:06	13:06
↑ Provincieweg (N46)					
↑ Provincieweg (N46), ⚡ ⚠ ↑ Provincieweg (N46)	3,7	174,0	13:07	13:07	13:07
↑ Provincieweg (N46)	5,7	172,0	13:10	13:10	13:09
↑ Provincieweg (N46) ⚠	6,5	171,2	13:12	13:11	13:11
↑ Provincieweg (N46)	7,6	170,1	13:13	13:13	13:12
Zottegem	8,2	169,5	13:14	13:14	13:13
↑ Steenweg op Aalst (N46) ⚠, ⚡ ⚠ ↑ Steenweg op Aalst (N46)					
Oosterzele	9,9	166,9	13:17	13:16	13:15
↑ Oudenaardse Steenweg (N46)					
↑ Oudenaardse Steenweg (N46)	10,6	166,2	13:18	13:17	13:16
Zottegem	10,8	166,0	13:18	13:17	13:17
⚡ ⚠ ↑ Provinciebaan (N46), ⚡ ⚠ ← Lieve-Heerstraat, ↑ Romeins Plein, ↑ Beugelstraat					

	↑ Beugelstraat, ← Strijpenplein, ← Strijpenplein (N454), ↑ Sint-Andriessteenweg (N454), → Meileveld, ↑ Meileveld	15,0	162,7	13:25	13:23	13:22
	↑ Meileveld, → Traveins	17,2	160,5	13:28	13:27	13:26
	↑ Traveins, ← Kruiswaterplein, ↑ Ten Bosse, ↑ Langendries, ← Langendries ▲gevaarlijke afdaling / descente dangereuse	17,8	159,9	13:29	13:28	13:26
	Brakel	22,6	155,1	13:36	13:35	13:33
	↑ Boembeke, ← Boembeke, ↑ Heksteelstraat					
	↑ Heksteelstraat, ← G. Gezellestraat ▲ , ← Groenstraat	23,8	153,9	13:38	13:36	13:35
	↑ Berendries	24,8	152,9	13:40	13:38	13:36
	Helling / côte 1: Berendries	24,8	152,9	13:40	13:38	13:36
	940m – gem. 7% - max. 12,3%					
	→ Kasteeldreef (N462), ← Molenberg (N462)					
	↑ Moriaanstraat (N462), ↑ Watermolenstraat (N462), → Driehoekstraat, ↻ Kerkhofstraat	28,3	149,4	13:45	13:43	13:41
	↑ Kerkhofstraat, ← Valkenbergstraat	30,0	147,7	13:48	13:45	13:43
	Helling / côte 2: Valkenberg	30,3	147,4	13:48	13:46	13:44
	540m – gem. 8,1% - max. 12,8%					
	← Twaalfbunderstraat, ← Gentsestraat (N415) ▲ , ← Oudenaardestraat (N8), ↑ Kleibergstraat (N8)					
	↑ Kleibergstraat (N8), ↑ Jagersstraat (N8), ↑ Herreweg (N8), ↻ Ronsesestraat (N48)	34,1	143,6	13:54	13:51	13:49
	↑ Ronsesestraat (N48)	35,8	141,9	13:57	13:54	13:51
	Henegouwen					
	Flobecq	39,6	138,1	14:02	13:59	13:57
	↑ Ronsesestraat (N48), ↑ D'Hoppe (N48), ↑ Chaussée de Ninove (N48)					
	Ellezelles	41,6	136,1	14:06	14:02	14:00
	↑ Chaussée de Ninove (N48), ← Quatre Vents (N519), ↑ Mont (N519) ▲gevaarlijke afdaling / descente dangereuse					
	↑ Rue Docteur André (N519), ↑ Rue d'Audenarde (N519), ↑ Place (N519), ← Rue Jean Vinois (N57), ↑ Rue du Pont (N57) ▲ , → Rue de Frasnes, ↑ Fourquepire	44,7	133,0	14:10	14:07	14:04
	↑ Rue Arbre Saint-Pierre, → Rue Arbre Saint-Pierre, ← Rue Arbre Saint-Pierre, ↑ Séménil	46,8	130,9	14:14	14:10	14:07

	Frasnes-lez-Anvaing	50,4	127,3	14:19	14:15	14:12
	↑ Rue Grandrieu, → Rue Bleurieu, ↑ Rue Grinquier					
▲	Helling / côte 3: Grinquier	53,3	124,4	14:24	14:20	14:16
	1400m – gem. 4,8%					
	↑ Rue Grinquier ▲ <i>gevaarlijke afdaling / descente dangereuse,</i>					
	↑ Rue des Monts					
🏠	↑ Rue des Monts, → Tour Notre Dame	56,3	121,4	14:28	14:24	14:20
🏠	↑ Tour Notre Dame, → Mont Saint-Laurent	56,5	121,2	14:28	14:24	14:20
▲	Helling / côte 4: Les Hauts (GPM 1)	56,9	120,8	14:29	14:25	14:21
	2200m – gem. 3% - max. 12% - 🏔️420m					
	↑ Rue des Vertes Feuilles,					
	← Avenue des Hauts ▲ <i>gevaarlijke afdaling / descente dangereuse,</i>					
	→ Rue Croix ou Pile, ↑ Rue croix ou Pile, ↑ Rue Défilère, ↑ Rue du Garceau,					
	→ Chaussée de Renaix (N60)					
	Oost-Vlaanderen					
	Ronse	62,0	115,7	14:37	14:32	14:29
	↑ Leuzesesteenweg (N60)					
🏠	↑ Leuzesesteenweg (N60), → Doorniksesteenweg (N48)	62,5	115,2	14:38	14:33	14:29
🏠	↑ Doorniksesteenweg (N48), → Paillartcamp, ← Chaussée de Renaix	63,5	114,2	14:39	14:34	14:30
	Henegouwen					
	Mont de l'Enclus	67,7	110,0	14:46	14:41	14:36
	↑ Chaussée de Renaix					
🏠	↑ Chaussée de Renaix ▲, → Pl. de Russeignies, → Rue Labroye, ↑ Rue du Trieu	68,5	109,2	14:47	14:42	14:37
▲	Helling / côte 5: Côte de Trieu	70,0	107,7	14:49	14:44	14:39
	1100m – gem. 8% - max. 13%					
🏠	↑ Rue du Trieu	71,0	106,7	14:51	14:45	14:41
	Oost-Vlaanderen					
	Kluisbergen	71,2	106,5	14:51	14:46	14:41
	↑ Knoktstraat, → Drogenbroodstraat,					
	→ Ronde van Vlaanderenstraat					
	Bevoorrading / ravitaillement Ronde van Vlaanderenstraat	71,6	106,1	14:52	14:46	14:41
	↑ Lamontstraat, ← Kalkovenstraat, ← Middelloopstraat, → Paterbergstraat					

	Helling / côte 6: Paterberg (GPM 2) 360m – gem. 12,9% - max. 20,3% -  360m ← Stooktestraat  gevaarlijke afdaling / descente dangereuse , → Driesstraat	74,5	103,2	14:56	14:51	14:45
	→ Zulzekestraat, ↑ Hoogbergstraat	77,6	100,1	15:01	14:55	14:50
	↑ Hoogbergstraat	79,0	98,7	15:03	14:57	14:52
	Helling / côte 7: Hotond 1675m – gem. 3,7% ← Kruisstraat (N425), ← Rijksweg (N60)	79,4	98,3	15:04	14:58	14:52
	Maarkedal	81,4	96,3	15:07	15:01	14:55
	↑ Rijksweg (N60)					
	Oudenaarde	86,2	91,5	15:14	15:08	15:02
	↑ Ronseweg (N60), → Steenbeekdries					
	Maarkedal	86,8	90,9	15:15	15:09	15:03
	↑ Mariaborrestraat					
	Kasseistrook / secteur pavé 1: Mariaborrestraat 2000m 	86,8	90,9	15:15	15:09	15:03
	← Mariaborrestraat, → Steenbeekdries					
	Helling / côte 8: Steenbeekdries 700m – gem. 5,3% - max. 6,7% -  700m ← Stationsberg  gevaarlijke afdaling / descente dangereuse	87,4	90,3	15:16	15:09	15:03
	↑ Stationsberg	88,6	89,1	15:18	15:11	15:05
	→ Nederholbeekstraat 	88,7	89,0	15:18	15:11	15:05
	← Boitsbank, ← Taaienberg	89,5	88,2	15:19	15:12	15:06
	Helling / côte 9: Taaienberg (GPM 3) 530m – gem. 6,6% - max. 15,8% -  500m ← Bossenaarstraat, ← Onderbossenaarstraat  gevaarlijke afdaling / descente dangereuse	89,9	87,8	15:20	15:13	15:07
	↑ Onderbossenaarstraat, → Nederholbeekstraat  , ↑ Etikhoveplein,	92,4	85,3	15:24	15:17	15:10
	↑ Etikhovestraat, → Gieterijstraat					
	→ Gansbeekstraat (N457), ← Eikenberg, ↑ Eikenberg	93,4	84,3	15:25	15:18	15:12
	Helling / côte 10: Eikenberg (GPM 4) 1200m – gem. 5,2% - max. 10% -  1200m → Geraardsbergenstraat (N8)	94,6	83,1	15:27	15:20	15:14

	Oudenaarde	95,8	81,9	15:29	15:22	15:15
	↑ Geraardsbergenstraat (N8), ↑ Hauwaart (N8)					
	Horebeke	99,4	78,3	15:34	15:27	15:20
	↑ Heerweg (N8/N454), ← Bovenstraat					
	↑ Bovenstraat  , ↑ Sint-Kornelisplein, → Haaghoek	101,1	76,6	15:37	15:29	15:23
	Kasseistrook / secteur pavé 2: Haaghoek	101,5	76,2	15:38	15:30	15:23
	1900m 					
	↑ Haaghoek	101,7	76,0	15:38	15:30	15:23
	Brakel	102,7	75,0	15:40	15:32	15:25
	↑ Haaghoek, ← Leberg					
	Helling / côte 11: Leberg	103,6	74,1	15:41	15:33	15:26
	950m – gem. 4,2% - max. 13,8%					
	→ Pottenberg, ← Gentsestraat (N415), ← Boekelstraat					
	Zwalm	106,4	71,3	15:45	15:37	15:30
	↑ Marlboroughstraat					
	↑ Marlboroughstraat, ← Boekelbaan (N454)	107,6	70,1	15:47	15:39	15:32
	↑ Boekelbaan (N454)	107,8	69,9	15:47	15:39	15:32
	Horebeke	108,4	69,3	15:48	15:40	15:33
	↑ Broekestraat (N454), → Smarre, → Molenberg					
	Zwalm	109,6	68,1	15:50	15:42	15:34
	↑ Molenberg					
	Helling / côte 12: Molenberg (GPM 5)	109,6	68,1	15:50	15:42	15:34
	463m – gem. 7% - max. 14,2% -  300m					
	→ Wijlegem, → Kouteren, ← Wijlegem, → Wijlegem, → Zuidlaan (N415), ← Zottegemsesteenweg (N454)					
	Zottegem	115,6	62,1	15:59	15:51	15:43
	↑ Rijkestraat (N454)					
	↑ Rijkestraat (N454), ← Kluisstraat, ↙ Kluisstraat, ← Knutsegemstraat	115,8	61,9	16:00	15:51	15:43
	→ Paddestraat					
	Kasseistrook / secteur pavé 3: Paddestraat	117,4	60,3	16:02	15:53	15:45
	1800m 					

<ul style="list-style-type: none"> ➡ Paddestraat, ➡ Romeins Plein, ⬆ Beugelstraat, ⬅ Lippenhovestraat 					
Kasseistrook / secteur pavé 4: Lippenhovestraat	119,5	58,2	16:05	15:56	15:48
1200m					
⬅ Lippenseweg, ➡ Provinciebaan (N46)					
Oosterzele	122,2	55,5	16:10	16:00	15:52
⚠ ⬆ Oudenaardse Steenweg (N46)					
⬆ Oudenaardse Steenweg (N46)	122,4	55,3	16:10	16:01	15:52
Zottegem	122,7	55,0	16:10	16:01	15:53
⬆ Steenweg op Aalst (N46), ⚠ ⬆ Steenweg op Aalst (N46)					
Herzele	124,9	52,8	16:14	16:04	15:56
⬆ Provincieweg (N46)					
⬆ Provincieweg (N46) ⚠	125,4	52,3	16:14	16:05	15:56
⬆ Provincieweg (N46)	126,5	51,2	16:16	16:07	15:58
⬆ Provincieweg (N46), ⚠ ⬆ Provincieweg (N46)	127,4	50,3	16:18	16:08	15:59
⬆ Provincieweg	129,3	48,4	16:20	16:11	16:02
Erpe-Mere	130,0	47,7	16:22	16:12	16:03
⬆ Oudenaardsesteenweg (N46)					
⬆ Oudenaardsesteenweg (N46), ⚠ ⬆ Oudenaardsesteenweg (N46)	130,5	47,2	16:22	16:12	16:04
⚠ ⬆ Oudenaardsesteenweg (N46)					
⬆ Oudenaardsesteenweg (N46), ⚠ ⬆ Oudenaardsesteenweg (N46),	132,2	45,5	16:25	16:15	16:06
⚠ ⬆ Oudenaardsesteenweg (N46), ⬅ Industrieweg, ⬆ Keerstraat					
1ste doortocht aan de aankomstlijn / 1er passage sur la ligne d'arrivée	134,9	42,8	16:29	16:19	16:10
⬆ Keerstraat					
Sint-Lievens-Houtem					
⬆ Kattenbos, ➡ Strijmeers, ➡ Gentsesesteenweg (N9)					
Erpe-Mere					
⬆ Gentsesesteenweg (N9), ➡ Kuilstraat ⚠ ⚠, ⬆ Zandstraat ⚠,					
➡ Lange Nieuwstraat, ➡ Hoogstraat, ⬅ Kapelhofstraat ⚠, ⬅ Dokkestraat,					
⬆ Joseph Cardijnstraat, ➡ Industrieweg, ⬆ Keerstraat					
2de doortocht aan de aankomstlijn / 2ième passage sur la ligne d'arrivée	145,6	32,1	16:46	16:35	16:25
⬆ Keerstraat					
Sint-Lievens-Houtem					

↑ Kattenbos, → Strijmeers, → Gentseseenweg (N9)

Erpe-Mere

↑ Gentseseenweg (N9), → Kuilstraat  , ↑ Zandstraat ,
→ Lange Nieuwstraat, → Hoogstraat, ← Kapelhofstraat , ← Dokkestraat,
↑ Joseph Cardijnstraat, → Industrierweg, ↑ Keerstraat

3de doortocht aan de aankomstlijn / 3ième passage sur la ligne d'arrivée



156,3 21,4 17:02 16:50 16:40

↑ Keerstraat

Sint-Lievens-Houtem

↑ Kattenbos, → Strijmeers, → Gentseseenweg (N9)

Erpe-Mere

↑ Gentseseenweg (N9), → Kuilstraat  , ↑ Zandstraat ,
→ Lange Nieuwstraat, → Hoogstraat, ← Kapelhofstraat , ← Dokkestraat,
↑ Joseph Cardijnstraat, → Industrierweg, ↑ Keerstraat

4de doortocht aan de aankomstlijn / 4ième passage sur la ligne d'arrivée




167,0 10,7 17:18 17:06 16:55

↑ Keerstraat

Sint-Lievens-Houtem

↑ Kattenbos, → Strijmeers, → Gentseseenweg (N9)

Erpe-Mere

↑ Gentseseenweg (N9), → Kuilstraat  , ↑ Zandstraat ,
→ Lange Nieuwstraat, → Hoogstraat, ← Kapelhofstraat , ← Dokkestraat,
↑ Joseph Cardijnstraat, → Industrierweg, ↑ Keerstraat



Aankomst / arrivée

177,7 0 17:35 17:22 17:09